



SCHÉMA D'AMÉNAGEMENT ET DE DÉVELOPPEMENT RÉVISÉ

CADRE NORMATIF (Les contraintes anthropiques)







Plan 15-14

Contraintes anthropiques

Légende

-  Contrainte anthropique majeure
-  Autres contraintes anthropiques

Topographie

-  Réseau routier supérieur
-  Cours d'eau principal
-  Limite municipale
-  Milieu urbain
-  Fleuve St-Laurent
-  Lac

